

R<sup>2</sup> 153  
INSTITUTO GEOGRÁFICO Y ESTADÍSTICO.

TRABAJOS TOPOGRÁFICOS.

206172

Bosquejos planimétricos mandados formar por la ley de 24 de agosto y el Real decreto de 29 de diciembre de 1896.

Provincia.

Badajoz

Término municipal.

Villanueva de la Serena



3<sup>a</sup> Brigada.

Itinerarios con brújula.

Cuaderno núm. 4

Brújula de *Tiquierde*

núm. 307

cuya declinación es de 15° 4' - 43"

Observador: D. *Vicente M<sup>a</sup> Rodríguez*



ÍNDICE.

NÚMERO DE LOS ITINERARIOS.	FOLIOS.	NÚMERO DE LOS ITINERARIOS.	FOLIOS.	NÚMERO DE LOS ITINERARIOS.	FOLIOS.
12	11-17				
		V. Rodríguez			

Croquis.

Nota - Las distancias consignadas en este croquis  
 de plano han sido medidas con estadia colocada  
 en su posición vertical

El Topógrafo D.  
 Vicente M. Rodríguez

Nota - Los datos consignados en la columna "Dis-  
 tancias en metros" son los de las estructuras he-  
 chas en la estadia conquin de inclinación

El Topógrafo D.  
 Vicente M. Rodríguez







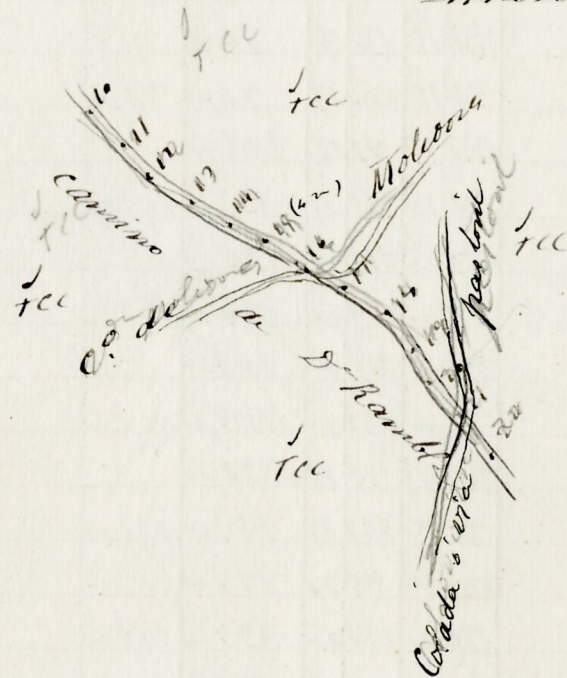
Estaciones	Puntos observados.	Rumbos.		Distancia en la Catastró	Distancia en Metros	Notas.
		N.	S.			
10	11	24620	6620	109.00		
11	160 Estacion	6620	24620	109.00	109.00	
11	12	24615	6615	77.00		
12	111	6615	24615	77.00	77.00	
12	13	25900	7900	101.00		
13	122	7900	25900	101.00	101.00	
13	14	25915	7900	116.00		
14	133	7900	25915	116.00	116.00	
14	15	25645	7645	129.00		
15	144	7645	25645	129.00	129.00	
15	16	25620	7645	117.00		
16	155	7645	25620	117.00	117.00	
16	17	24045	6045	120.90		
17	166	6045	24045	120.90	120.90	
17	18	24020	6020	122.00		
18	177	6020	24020	122.00	122.00	
18	19	22445	4445	106.00		
19	188	4445	22445	106.00	106.00	
19	20 Estacion	22445	4445	98.00		
20	199	4445	22445	98.00	98.00	
20	21	22420	5420	202.80		
21	20 Estacion	5420	22420	202.80	202.80	
21	22	23415	5415	66.00		
22	211	5415	23415	66.00	66.00	
22	20	23420	5420	179.80		

V. Coariz

Croquis.

2

Itinerario 13




99  
78  
28  
2

V. Coariz



Estaciones	Puntos observados.	Rumbos.		Lecturas en la Estadia	Distancias en Metros	Notas.
		N.	S.			
22	22	54 30	234 20	180.00	179.90	
23	24	234 15	54 15	74.00		
24	25	54 15	234 15	74.00	74.00	
24	25	251 15	71 15	105.00		
25	24	71 15	251 15	105.00	105.00	
25	26	251.00	71.00	129.00		
26	25	71.00	251.00	129.00	129.00	
26	27	251.00	71.00	109.00		
27	26	71.00	251.00	109.00	109.00	
27	28	252 15	71 15	121.00		
28	27	71 15	252 15	121.00	121.00	
28	29	255 20	75 20	177.00		
29	28	75 20	255 20	177.00	177.00	
29	30 Pitau	255 15	75 15	174.90		
30	29	75 15	255 15	174.90	174.90	
30	31	255 15	75 15	171.90		
31	30 Pitau	75 15	255 15	172.00	171.90	
31	32	255 20	75 20	176.00		
32	31	75 20	255 20	176.00	176.00	
32	V. Villavieja	242 15	67 15			
32	33	266.00	86.00	144.00		
33	32	86.00	266.00	144.00	144.00	
33	34	260.20	80 30	168.90		
34	33	80 30	260 20	168.90	168.90	
34	35	204 15	124 15	165.90		

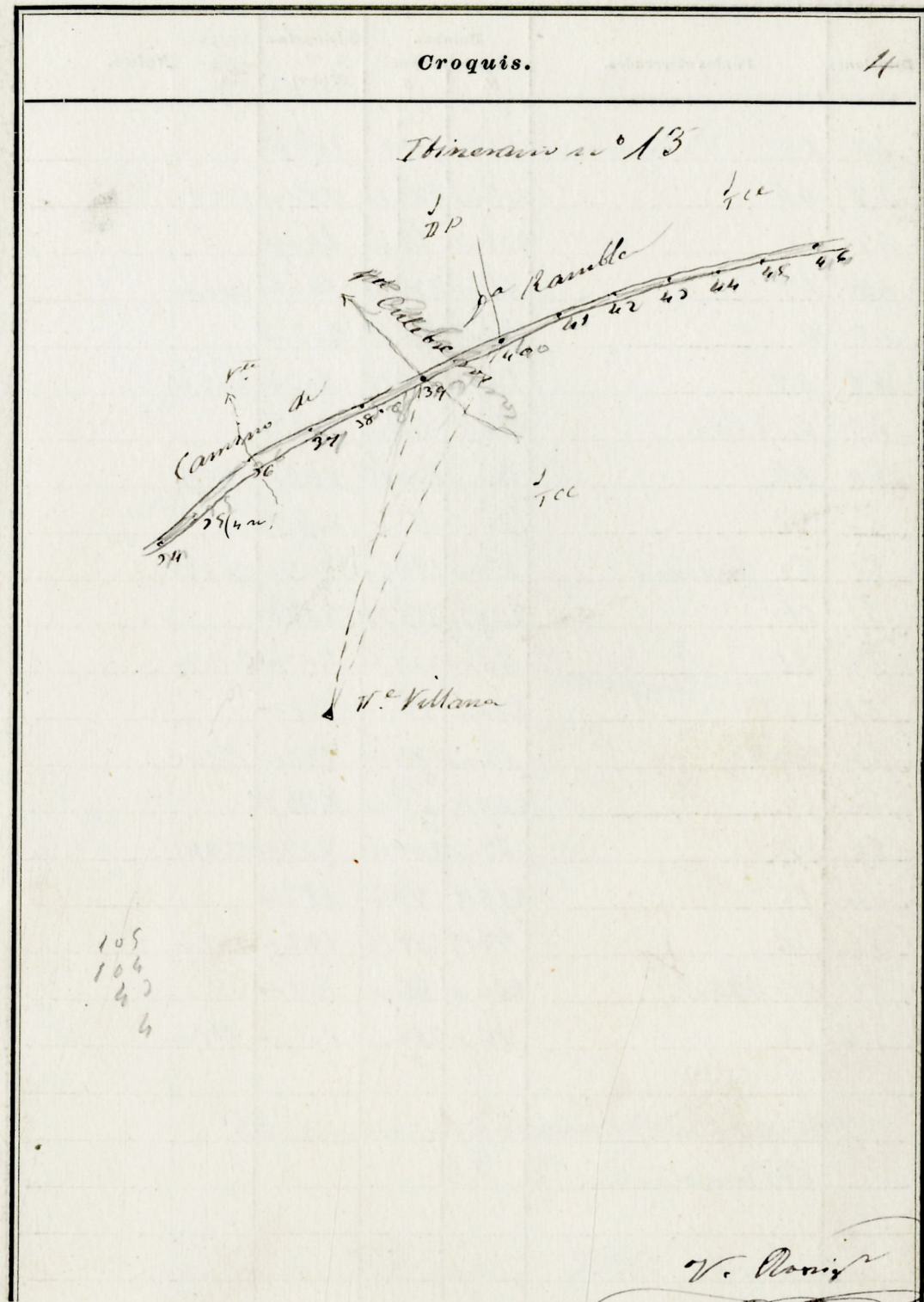
V. Perreyé





Estaciones	Puntos observados.	Rumbos.		Inclinaci. Cota Pitadia	Distanc. Cien Metros	Notas.
		N.	S.			
35	34	124 15	204 15	166	16995	
35	36	204 15	124 15	18470		
36	35	124 15	204 15	15500	15495	
36	37	280 00	100 00	104 00		
37	36	100 00	280 00	104 00	104 00	
37	38	292 45	112 45	21180		
38	37	112 45	292 45	21270	21190	
38	39	292 20	113 20	22580		
39	38	112 20	293 20	22670	22590	
39	V. Villana	169 15	249 15	"		
39	40 Estaca	287 00	107 00	22700		
40	39	107 00	287 00	22750	22700	
40	V. Villana	186 20	276 20	"		
40	41	291 45	111 45	17510		
41	40 Estaca	111 45	291 45	17500	17505	
41	42	291 00	111 00	16470		
42	41	111 00	291 00	16480	16485	
42	43	282 00	102 00	20480		
43	42	102 00	282 00	20570	20490	
43	44	282 15	102 15	20400		
44	43	102 15	282 15	20400	20400	
44	45	282 15	102 15	19400		
45	44	102 15	282 15	19400	19400	
45	46	282 45	102 45	19880		
46	45	102 45	282 45	19900	19890	

229 V. Doris





Estaciones	Puntos observados.	Rumbos.		Lectura en la Estación	Distancia en Metros	Notas.
		N.	S.			
46	47	282 20	102 20	172 80		
47	46	102 20	282 20	172 00	172 90	
47	48	225 00	58 00	140 00		
48	47	58 00	225 00	140 00	140 00	
48	49	226 15	56 15	202 00		
49	48	56 15	226 15	202 00	203 00	
49	50 Estacion	220 15	50 00	181 90		
50	49	50 00	220 15	182 00	181 95	
50	51	195 00	15 00	208 70		
51	50 Estacion	15 00	195 00	209 00	208 85	
51	52	228 20	58 20	202 80		
52	51	58 20	228 20	203 00	202 90	
52	53	233 00	52 00	121 00		
52	52	52 00	233 00	121 00	121 00	
52	54	247 15	67 00	228 70		
54	52	67 00	247 15	229 00	228 85	
54	55	259 15	79 15	182 00		
55	54	79 15	259 15	182 00	182 00	
55	56 Estacion	266 00	86 00	111 00		
56	55	86 00	266 00	111 00	111 00	
56-46 Est. 3 (Cronaca)						

V. Rodrig<sup>o</sup>

Croquis.

Itinerario 13.



61  
72  
25  
7

Tallamos de terreno 6 Julio de 1897  
El topografo 2º

Vicente M. D. Dominguez



Estaciones	Puntos observados.	Rumbos.		Distancias. — Metros.	Notas.
		N.	S.		
	Alameda de la Serena 19 de septiembre 1897				
	Conforme				
	El jefe de la 3.ª brigada				
	Francisco Navarro				
	Badajoz 9 de Octubre de 1897.				
	Revisado				
	El jefe de los trabajos de la provincia.				
	Antonio Ruiz				
	Aprobado				
	El Director general				
	León de Compañía				

Croquis.